









Route beschrijving 1° Driewiel fiets Doortraproute van Nederland "Fietsmaatjes Eemsdelta"  
De kilometerteller voor de ingang van het MuzeeAquarium op 0 zetten.  
De aangegeven km-stand is een indicatie. Door allerlei oorzaken zijn afwijkingen mogelijk.

0,0		Vanaf parkeerterrein bij MuzeeAquarium naar Kustweg		
0,1	→	Kustweg		
0,2	←	Polarisweg		
0,6	→	Uitwierderweg		
0,9	↖	Na bruggetje links het park in		
1,2	↑	Door winkelcentrum, Europaweg, fietspad op		
1,6	↑	Rotonde 2e afslag		
2,2	→	Bij vijver met de weg mee		
3,2	↖	Vorbij Uitwierde, Nansumerweg		
4,7	→	Bij T-kruising		
5,2	←	Voor de Hogelandsterweg ri Holwierde		
6,4	↗	Voor kerk ri knooppunt 27		
6,7	←	Knooppunt 27, ri Krewerd		
7,3	↖	Fietspad volgen aan linkerkant weg		
8,7	↖	Voor Mariakerk, ri Arwerd		
10,3	←	Arwerd, knooppunt 28, ri knooppunt 98		
10,8	→	Knooppunt 98, ri Oosterwijtwerd		
13,2	→	Oosterwijtwerd		
13,3	←	Damsterweg, Ri Tjamsweer (re voor De Eetboerderij)		
16,4	↑	Tjamsweer, Ronde 2e afslag		
16,7	←	Voor Damsterdiep, Westersingel		
18,2	→	Na bocht naar Li, direct ← Cornelis Albertstraat		
18,3	→	Knooppunt 77, direkt ← Solwerderstraat		
18,8	↑	Voor Noordersingel, fietspad → naar Damsterdiep		
19,2	←	Voor Jan Bronsweg, fietspad		
19,3	→	Bij rotonde eerste afslag, Solwerderweg, Ri Delfzijl		
20,5	↗	Knooppunt 83, Damsterdiep volgen		
22,3	↗	Snikkepad later Vlotterpad		
23,1	→	Bij T-kruising		
23,2	←	Einde fietspad Syndicuslaan		
23,4	→	Tuikwerderrak		
23,6	←	Hogelandsterweg		
24,0	→	Bij rotonde eerste afslag, Jachtlaan		
24,3	←	Bij T-kruising, Koningin Julianalaan		
25,2	←	Bij T-kruising, Buitensingel, langs rotonde		
25,6	←	Bij stoplichten, Kustweg		
25,9		MuzeeAquarium, Einde route	